VANDRETUR TIL BØNSVIG

9,6 km / 6,1 km

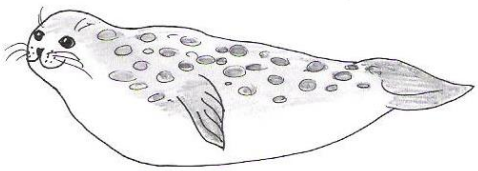

Start turen ved at gå mod øst gennem byen Jungshoved. I byens udkant drejes til venstre ad Marienlundsvej med åbne marker på begge sider af vejen. De åbne marker giver udsigt til græssende heste, viber i luften om foråret, gæs i flokke om efteråret og vinteren.

Ved Dyremarken drejes til venstre og kort efter til højre mod skoven Store Hestehave. Nyd skovbrynet, som er smukt på alle årstider. Indenfor i skoven holdes til højre gennem blandet løvskov og nåleskov.

Når du møder den store skovvej, fortsætter du helt ud til kysten.
Her kan du nyde udsigten over Bøgestrømmen, hvor der ofte ligger sæler og soler sig på stenene i vandet.



Derefter kan du følge den smalle sti langs kysten til højre eller gå tilbage og tage den store skovvej til venstre. Ved næste t-vej drejes igen til venstre og vejen går nu langs kysten. Skoven hedder nu Bønsvighoved Skov, som fra 2019 er omlagt til urørt skov.

Mellem træerne anes vandet og på højre side kommer man forbi Svend Gønges hule, en gravhøj, som man kan læse mere om på stedets oplysningstavle eller på hjemmesiden www.jungshoved.net.



Langs vejen vokser brombær,
som også brombærspindere
og havesnegle holder af.



I skoven med kalkholdig jord ses om foråret blå, gule og hvide anemoner, røde og hvide lærkesporer, violer, guldstjerner, senere skovmærke, kodrivere og gule iris i de små vandhuller

Ved t-vejen kan man gå en afstikker til venstre til Lodshuset, som lodserne fra Nyord benyttede i gamle dage, når de ventede på nye lodsopgaver.
Lige før huset, til venstre for vejen ses ”Bådeegen”. Et meget gammelt egetræ.
I forbindelse med stormfloden i 1872 forliste et engelsk skib ud for lodshuset. Besætningen blev reddet, fordi man fik tøjret skibet til dette egetræ, som blev skadet og dannede fire store forgreninger.

Vil man ikke til Lodshuset, drejes til højre til skovløberhuset og ad markvejen til Bønsvig By. Her kan du vælge at gøre turen kortere ved at dreje til højre gennem landsbyen og gå ad Jungshovedvej tilbage til Jungshoved By. Ellers drejer du til venstre til Bønsvig Strand , hvor du kan du gå helt ned til det lille bådeleje og se ud over Bøgestrømmen.
Følg Bønsvigvej til Jungshovedvej, hvor du drejer til venstre tilbage til Jungshoved By.
God tur.

Tekst og tegninger Lise Jacobsen

VANDRETUR TIL BØNSVIG 9,6 km / 6,1 km



Turen er udarbejdet af Jungshoved Lokalråds Tur- og naturudvalg. Start ved ●

Og følg den lilla rute mod Bønsvig. God tur.

Tekst og tegninger Lise Jacobsen