

RUTER TIL AFFALDSINDSAMLING:













RUTE	VEJE:	KM:	NAVN:	KG affald:
1 & 2	Fra skolen, Mislehøvej, Hovmarken fra Jungshovedgård til Kirken, Duevangen tilbage til skolen	5,5		
3 & 4	Fra Stenstrup Smidstrupvej, Klindsehovedvej, Hovmarken rundt til Stenstrup	4,5		
5	Fra skolen, Skovvangsvej, Bøged Strandvej, Jungshoved vej tilbage til skolen	3		
6 & 7	Fra skolen Jungshovedvej til Marielundsvej, Dyremarken og tilbage ad Fuglsangvej	4,5		
8	Dyremarken fra Marielundsvej til Bønsvig	3		
9	Fra Marielundsvej Jungshovedvej til Bønsvig og retur ad Bønsvigvej	4,5		
10 & 11	Fra Skovvangsvej Over Lyngen, Stavreby Strandvej til Bøged Strandvej og retur	6,1		
12	Fra Stavreby Gadekær Stavreby strandvej til havnen og retur	2,3		
13	Fra Dyremarken, Fuglsangvej til Roneklint og Kohavevej til skoven.	5,2		
14	Fra Ambæk By, Skovhusevej til Lundegård	7		
15	Fra Roneklint By, Roneklintvej, Batterivej og stranden	4,2		
16 !	Fra skolen til Stenstrup, Jungshovedvej , og retur	2,8		
17 !	Fra Stenstrup Jungshovedvej til Neblevej	4,9		
18	Fra Ambæk By, Roneklintvej til Roneklint By	4		
19	Fra Stenstrup Ambæk Mark til Ambæk By	4		
20	Fra Gøngegård i Smidstrup Smidstrupvej til Lundegård	3		
21	Fra Ambæk By Egebjergvej og Lundegårdsvej	5,6		






(Hvor to numre er nævnt betyder det, at man kan vælge højre eller venstre side eller begge sider af vejen) (! Betyder farlig vej). Se kort med ruterne.

Tak!





- 1 & 2 
- 3 & 4 
- 5 
- 6 & 7 
- 8 
- 9 
- 10 & 11 
- 12 
- 13 
- 14 
- 15 
- 16 

- 17 
- 18 
- 19 
- 20 
- 21 

Hvis du har overskud til det, tæl gerne antal fastfoodemballage, mundbind, dåser og flasker.

Sækkene afleveres på skolen og vejes.

TAK for hjælpen

