VANDRETUR TIL CHRISTINELUND OG FIRE SKOVE - 7 KM/5KM

Start turen ved transformatortårnet i Lundegård. Gå mod vest og drej til højre ad Skovhusevej. Mellem husene kan man se ud over Præstø Fjord.

Lige før skoven ses på venstre hånd i nr. 17 Endegårde Forskole og i nr. 19 Skovhuse skole, som er genopbygget efter en brand i 1977. Skolerne hørte til Skibinge sogn. Begge skoler er i dag private boliger. Over for Skovhuse skole lå tidligere et gartneri. Lige efter Skovhuse skole drejes til venstre ad stien ind i Vesterskov, en blandet løvskov.

Hvor stien møder skovvejen drejes til venstre ud af skoven og vejen følges nu rundt om Christinelund, der tidligere var avlsgård under Nysø Gods. Den verdensberømte forfatter H.C. Andersen besøgte Christinelund flere gange, hvor det unge ægtepar Jonna og Henrik Stampe tog vel imod ham. H.C. Andersen skabte i 1850'erne 3 billedbøger med collager, papirklip og digte til familiens døtre, Rigmor, Astrid og Christine.



Foto Wikipedia

Fortsæt ad grusvejen hen over åbne marker til skoven, som nu hedder Næbskoven. Drej til venstre, ved t-vejen drejes til højre, og der fortsættes lige ud til kysten. I Næbskoven er der flere gravhøje, som vidner om, at der har været mennesker her længe før os.



Nyd udsigten over Præstø Fjord til øen Storeholm og Feddet på den anden side. I baggrunden ses de høje bakker ved Lestrup.

Nu følges kysten til højre. Skoven hedder nu Skibinge Hovedskov. På højre side ses gamle høje tujaer. Ikke så almindelige i danske skove, men ses dog i skove ejet af store godser (her Nysø). Mod kysten står mange gamle ege- og bøgetræer. Læg mærke til egen og bøgen på venstre side, der som et forelsket par slynger deres grene sammen. Gamle udgåede træer er nu gode insekthoteller og et yndet sted for bl.a. flagspætten.

Ved skovvejen drejes til venstre, og snart når du til det åbne stykke langs Noret. Her er fin udsigt over strandengene med små søer til Maderne og Bøndernes Egehoved. Måske er hejren på jagt efter fisk og frøer i de lave søer eller havørnen svæver over vandet på jagt efter blishøns.

Fortsæt ad skovvejen indtil der kommer en vej til venstre, som følges gennem skoven, som nu hedder Rævsvænge. Drej til højre og følg landevejen tilbage til Lundegård.

Turen er smuk på alle årstider. Om vinteren danner træernes grene flotte silhuetter, om foråret dækkes skovbunden af anemoner, guldstjerner og lærkesporer. Om sommeren summer bier, sommerfugle og andre insekter, og om efteråret bliver skoven en symfoni af farver.

Måske ser du en ræv, den må jo bo i Rævsvænge. God tur!

Tekst og tegninger: Lise Jacobsen

VANDRETUR TIL CHRISTINELUND OG FIRE SKOVE - 7 KM/5KM

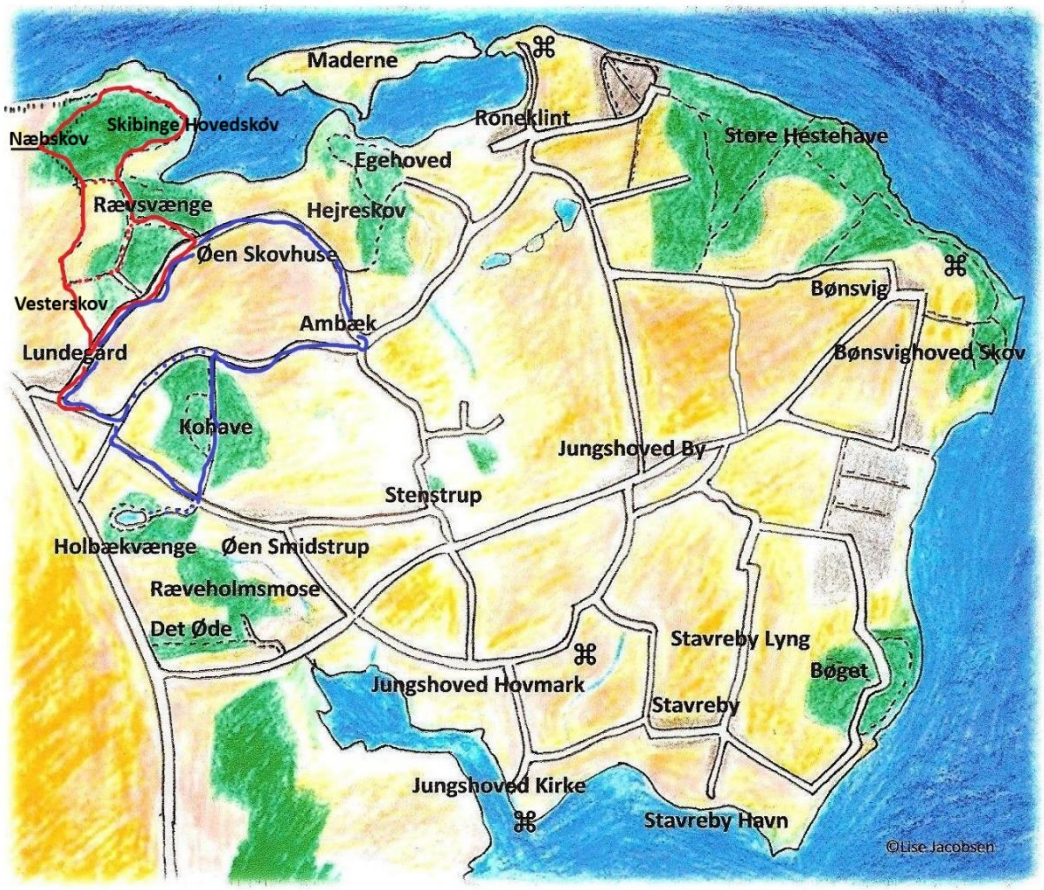

Følg den røde rute.
Detailkort ses til højre.

God tur!

Til og fra Lundegård

Tekst og tegninger: Lise Jacobsen